

## IC1.05 · Greve, nuovo edificio residenziale (via Dante Alighieri, via di Zano)

L'intervento prevede la realizzazione di un nuovo edificio residenziale a chiusura del margine del tessuto urbanizzato.

nuova edificazione a destinazione residenziale  
area di intervento (ST): 2.340 mq.  
SE massima: 400 mq. numero alloggi massimo: 5  
numero piani massimo: 2

IC1.05

FOTO AEREA (Fonte: Geoscopio - ortofoto 2019)

SCALA 1000



IC1.05, veduta obliqua dell'area di intervento da nord (fonte Google Street View)



*IC1.05 veduta obliqua dell'area di intervento da ovest (fonte Google Street View)*

Il progetto deve porre particolare attenzione all'andamento clivometrico del suolo, che qui è costituito da un ripido versante. Intervenendo in un contesto residenziale recente, ma dotato di una certa omogeneità, il nuovo volume dovrà mantenere gli allineamenti esistenti (degli edifici e dei muretti di recinzione) e assumere un linguaggio architettonico semplice e coerente con quello dell'intorno, proporzionando adeguatamente i nuovi volumi e le opere di corredo. Particolare cura dovrà essere posta anche alle pavimentazioni esterne, che devono essere mantenute quanto più possibile permeabili e alle recinzioni del resede su via Dante Alighieri, cercando di declinare gli elementi già presenti nell'intorno. Si dovrà assumere un approccio progettuale integrato, con soluzioni che, contemporaneamente, controllino il soleggiamento estivo, favoriscano il soleggiamento invernale e ottimizzino le prestazioni passive degli edifici, con soluzioni tecniche appropriate all'uso delle FER. Si dovrà mantenere ed eventualmente arricchire le alberature esistenti, e tutte le sistemazioni esterne (recinzioni, pavimentazioni, aree a verde) dovranno essere curate con particolare attenzione per una migliore integrazione con il peculiare contesto ambientale. Dovrà essere ceduta un'area a parcheggio pubblico, che dovrà essere a sua volta permeabile ed adeguatamente alberata.

IC1.05

AREE DI TRASFORMAZIONE

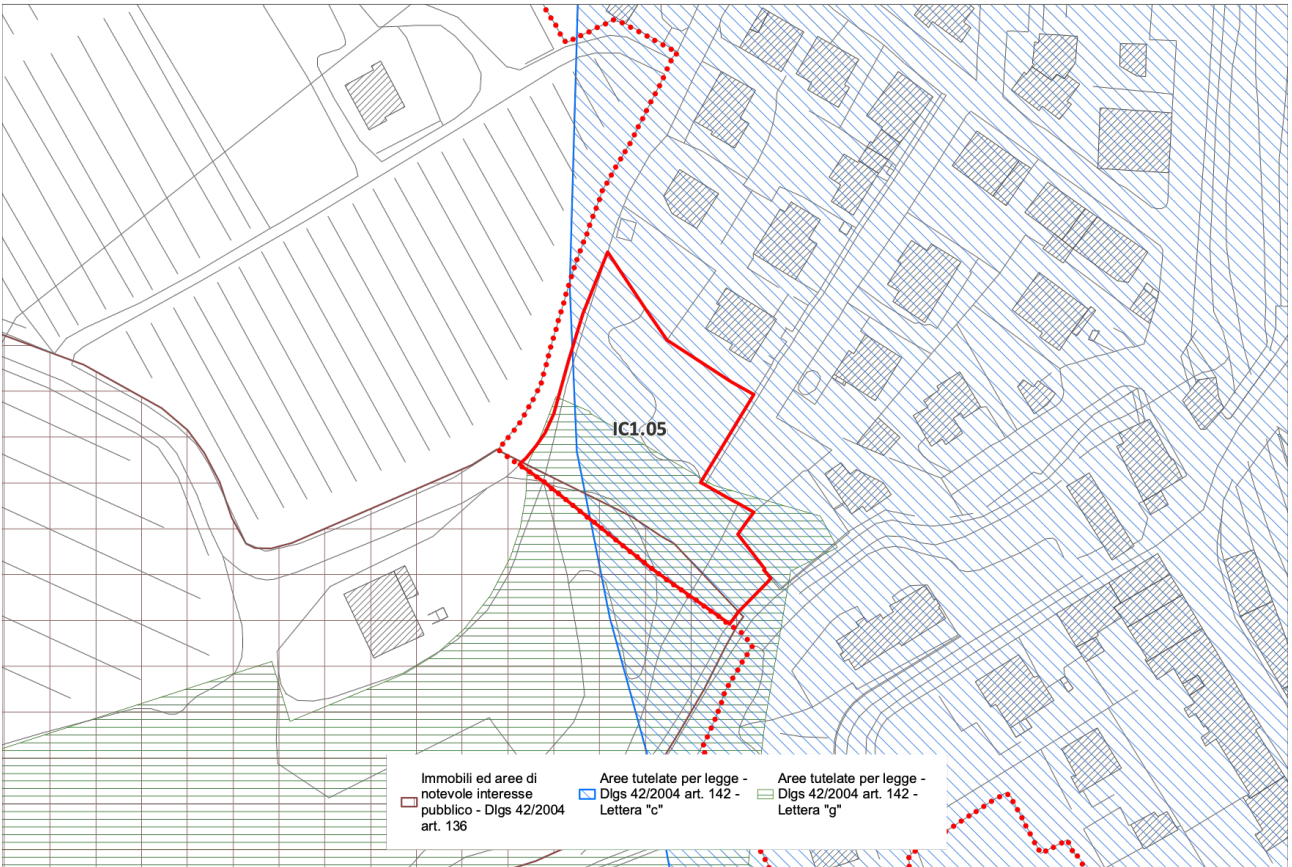
SCALA 1000



IC1.05

BENI CULTURALI E PAESAGGISTICI (PIT-PPR)

SCALA 1000



## L'area ricade all'interno dei seguenti beni paesaggistici:

**Immobili e aree di notevole interesse pubblico, D.Lgs 42/2004, art. 136, scheda n. 295/1974, Zona Verrazzano - Colognole - Montefioralle sita nel territorio del comune di Greve in Chianti., D.M. 27/04/1974 G.U. 295 del 1974.**

**"[...] la zona predetta ha notevole interesse pubblico perché è costituita da colline olivate e vitate che confinano e sono intramezzate da boschi cedui con presenza di pino marittimo, cipressi, lecci, con il sottobosco tipico della flora mediterranea di zona calda e siccitosa. Essa rappresenta un paesaggio rurale di compiuta bellezza, ricco di singolari agglomerati urbani rimasti intatti nel tempo come Montefioralle e da ville e castelli ricchi di storia e di valori architettonici."**

### **PRESCRIZIONI**

#### **1 - Struttura idrogeomorfologica**

1.c.1. La realizzazione degli interventi di mitigazione del rischio idraulico, necessari per la sicurezza degli insediamenti e delle infrastrutture e non diversamente localizzabili, garantisca, compatibilmente con le esigenze di funzionalità idraulica, la qualità estetica percettiva dell'inserimento delle opere, il mantenimento dei valori di paesaggio identificati.

#### **2 - Struttura eco sistemica/ambientale**

2.c.1. Sia tutelata l'efficienza dell'infrastrutturazione ecologica, ove presente, costituita da elementi vegetali lineari (siepi, siepi alberate, vegetazione ripariale) e puntuali (piccoli nuclei forestali, grandi alberi camporili, piccoli laghetti e pozze).

2.c.2. Non sono ammessi interventi sulla vegetazione ripariale e sugli eco- sistemi fluviali in contrasto con le specifiche norme in materia. Eventuali interventi in tale contesto dovranno porsi l'obiettivo della salvaguardia della vegetazione ripariale, della continuità longitudinale e trasversale degli ecosistemi fluviali valorizzando le tecniche di ingegneria naturalistica, fatti salvi gli interventi per la messa in sicurezza idraulica delle sponde. Detti interventi dovranno garantire la conservazione degli habitat faunistici presenti.

#### **3 - Struttura antropica**

3.c.1. Sono ammessi interventi di trasformazione del patrimonio edilizio del nucleo di Montefioralle e del suo intorno territoriale, ovvero ambito di pertinenza paesaggistica, nonché degli aggregati di crinale, a condizione che:

- siano garantiti la coerenza con l'assetto morfologico urbano di impianto storico, il mantenimento dei caratteri tipologici e architettonici di fisionomia storica degli edifici e l'utilizzo di soluzioni formali, finiture esterne e cromie, coerenti e compatibili con il contesto urbano e con i caratteri originali;

- sia garantita la tutela e la valorizzazione dei caratteri storici e morfologici degli spazi aperti di fisionomia storica evitandone la frammentazione e l'introduzione di elementi di finitura e di arredo in contrasto con il contesto paesaggistico;

- in presenza di parchi, di giardini storici o di sistemazioni delle pertinenze originarie o comunque storicizzate, il mantenimento dei percorsi interni sia nel loro andamento che nel trattamento del sottofondo, dei manufatti presenti e del sistema del verde (vegetazione arborea ed arbustiva, aiuole, giardini) e dei viali di accesso;

- siano mantenuti i percorsi storici, i camminamenti, i passaggi, gli accessi storici ai centri e nuclei e le relative opere di arredo;

- sia conservato il valore identitario dello skyline degli insediamenti storici di crinale;

le nuove aree di sosta e parcheggio non compromettano l'integrità della percezione visiva da e verso l'insediamento storico, rappresentino progetti di integrazione paesaggistica, garantendo il mantenimento di ampie superfici permeabili;

- eventuali nuove recinzioni per gli spazi aperti, con particolare riferimento ai suoli agricoli, siano realizzate con reti metalliche, con preferenza per quelle zincate a maglia sciolta;

in presenza di un resede originario o comunque storicizzato, sia mantenuta l'unitarietà percettiva delle aree e degli spazi pertinenziali comuni evitandone la frammentazione con delimitazioni strutturali, con pavimentazioni non omogenee, e l'introduzione di elementi di finitura e di arredo in contrasto con la leggibilità del carattere strutturante del sistema;

per gli edifici, complessi architettonici e manufatti preesistenti, compresi gli spazi esterni di pertinenza, con caratteristiche tipologiche di pregio architettonico o con particolare attinenza alle valenze storiche, costruttive e alla tradizione dei luoghi, siano conservati gli aspetti esteriori, utilizzando soluzioni formali, materiali e cromie compatibili e coerenti e mantenendo l'unitarietà delle aree libere; inoltre siano preservate le opere;

le modifiche all'involucro dei fabbricati esistenti, con particolare riferimento all'inserimento di serre solari, infissi, pannelli solari ed elementi accessori di impianti di varia natura, sono ammesse a condizione che rispettino criteri generali di coerenza ed uniformità;

complementari (percorsi, serre, limonaie, grotte, fontane, muri di perimetrazione e di sistemazione del terreno, opere di regimentazione delle acque, aiuole, giardini, annessi e quant'altro concorre a definirne il valore identitario);

l'installazione di nuovi impianti, l'adeguamento e/o rifacimento di quelli preesistenti siano previsti secondo soluzioni di adeguata qualità progettuale, con l'adozione di soluzioni tecnologiche compatibili con i valori paesaggistici, privilegiando i sistemi di tipo centralizzato;

gli interventi per il miglioramento del risparmio energetico siano realizzati nel rispetto dei caratteri architettonici ed edilizi aventi valore storico-tradizionale, privilegiando soluzioni che inseriscano i nuovi spessori a ridosso di pareti interne e all'intradosso dei solai;

l'installazione degli impianti per la produzione di energia da pannelli fotovoltaici e solari sia progettata in relazione alle caratteristiche dell'immobile e alle visuali intercettate; non preveda il mero appoggio di elementi sulla copertura, a favore di una confacente integrazione, impiegando adeguate soluzioni tecnologiche, geometriche, cromatiche e di messa in opera, affinché non siano visibili gli elementi di bordo e di supporto. I serbatoi o altri elementi accessori andranno posti all'interno dei volumi costruiti.

---

3.c.2. Gli interventi di trasformazione urbanistica ed edilizia sono ammessi a condizione che:

- siano armonici per forma, dimensioni, orientamento, con le caratteristiche morfologiche proprie del contesto territoriale;
- le nuove aree di sosta e parcheggio, elaborate sulla base di progetti di integrazione paesaggistica, non compromettano l'integrità della percezione visiva da e verso la città storica e le emergenze, garantendo il mantenimento di ampie superfici permeabili;
- siano mantenuti i caratteri connotativi della trama viaria storica, e i manufatti che costituiscono valore storico-culturale; siano mantenuti i caratteri connotativi della trama viaria storica, e i manufatti che costituiscono valore storico-culturale;
- non siano compromessi i caratteri morfologici della città storica/ tessuto/edificato di impianto storico, la relativa percettibilità ed accessibilità dagli assi di ingresso, con particolare riguardo ai margini urbani e ai bersagli visivi (fondali e panorami, skylines, belvedere);
- sia garantita qualità insediativa attraverso un'articolazione equilibrata tra spazi aperti e costruito con particolare riferimento alla qualità progettuale degli spazi di fruizione collettiva;
- eventuali impianti fotovoltaici con funzione di frangisole sono consentiti solo quando sono parte integrante di progetti architettonici integrati di autosufficienza complessiva del fabbricato, di alta qualità tecnologica, con l'esclusione dei criteri di mera sovrapposizione e/o aggiunta, con preferenza per quelli di tipo orientabile e/o aderenti alle superfici dei fronti.

3.c.3. Gli interventi volti a migliorare la fruibilità e la salubrità di locali interrati o seminterrati siano realizzati evitando sbancamenti di terreno tali da alterare la tipologia dell'edificio, la corografia dei luoghi e l'aumento dei piani visibili dell'edificio, pur in assenza di un innalzamento della quota assoluta.

3.c.4. Non sono ammessi gli interventi che trasformino le serre esistenti e i manufatti temporanei in volumetrie edificate.

3.c.5. Non sono ammesse previsioni di nuova edificazione che costituiscano nuclei isolati rispetto al territorio urbanizzato.

3.c.6. Gli interventi che interessano le ville-fattorie, nonché le relative aree di pertinenza e l'edilizia rurale - storica, sono ammessi a condizione che: siano conservati gli aspetti esteriori, utilizzando soluzioni formali, materiali e cromie compatibili e coerenti e mantenendo l'unitarietà delle aree libere; inoltre siano preservate le opere complementari (percorsi, serre, limonaie, grotte, fontane, muri di perimetrazione e di sistemazione del terreno, opere di regimentazione delle acque, aiuole, giardini, annessi e quant'altro concorre a definirne il valore identitario);

- in presenza di un resede originario o comunque storicizzato, sia mantenuta l'unitarietà percettiva delle aree e degli spazi pertinenziali comuni evitandone la frammentazione con delimitazioni strutturali, con pavimentazioni non omogenee, e l'introduzione di elementi di finitura e di arredo in contrasto con la leggibilità del carattere strutturante del sistema;

3.c.7. Non sono ammessi gli interventi:

- sia mantenuto l'impianto tipologico e architettonico, siano utilizzate soluzioni formali, finiture esterne e cromie coerenti e compatibili con i valori espressi dall'edilizia locale;
- venga mantenuta la relazione spaziale funzionale e percettiva tra la villa-fattoria e il paesaggio agrario circostante, storicamente strutturante il contesto territoriale;
- sia mantenuta l'unitarietà percettiva delle aree e degli spazi pertinenziali comuni evitandone la frammentazione con delimitazioni strutturali, con pavimentazioni non omogenee (sia vietato il frazionamento, con delimitazioni strutturali, dei resedi pavimentati originariamente ad uso comune);
- venga mantenuta la compatibilità tra destinazioni d'uso, anche rispetto alla realizzazione di cantine interrate e aree di servizio ad esse funzionali,
- nella realizzazione di tettoie, recinzioni, garage e schermature, viabilità di servizio, corredi vegetazionali, elementi di arredo nelle aree pertinenziali, sia garantito il mantenimento dei caratteri di ruralità, delle relazioni spaziali, funzionali e percettive con l'edificato e con il contesto.

3.c.8. Le serre solari e le verande non alterino le caratteristiche tipologiche e la qualità architettonica degli immobili, non siano poste a chiusura di logge o porticati di elevato valore architettonico, non interferiscano con visuali di particolare pregio e quindi con i valori paesaggistici;

3.c.9. Gli interventi volti a migliorare la fruibilità e la salubrità di locali interrati o seminterrati siano realizzati evitando sbancamenti di terreno tali da alterare la tipologia dell'edificio, la corografia dei luoghi e l'aumento dei piani visibili dell'edificio, pur in assenza di un innalzamento della quota assoluta.

3.c.10. Per gli interventi relativi a edifici di valore storico, tipologico e architettonico appartenenti ad un sistema storicamente consolidato è prescritto il mantenimento del carattere distintivo del rapporto di gerarchia tra edifici principali e di pertinenza attraverso la conservazione dei caratteri estetico-percettivi che contraddistinguono tale sistema; non sono ammesse demolizioni e relativi accorpamenti dei volumi costituenti il sistema storicamente consolidato che ne comportino la destrutturazione.

3.c.11. Gli interventi che interessano i percorsi della viabilità storica, sono ammessi a condizione che:

- non alterino o compromettano l'intorno territoriale, i tracciati di collegamento nella loro configurazione attuale, evitando modifiche degli andamenti altimetrici (fatta eccezione per gli interventi necessari per la messa in sicurezza idraulica), delle sezioni stradali e degli sviluppi longitudinali e che per l'eventuale messa in sicurezza, i cui interventi sono fatti salvi, sia privilegiato l'utilizzo di tecniche di ingegneria naturalistica nel rispetto dei caratteri tipologici, storici e paesaggistici;

il trattamento degli spazi interclusi nelle rotatorie sia coerente con il valore paesaggistico del contesto;

la realizzazione di aree di sosta e di belvedere non comprometta i caratteri naturali (di ruralità) dei luoghi, i caratteri strutturali/tipologici della viabilità storica e non comporti significativo aumento della superficie impermeabile;

siano conservate le opere d'arte (muri di contenimento, ponticelli, ...) e i manufatti di corredo (pilastrini, edicole, marginette, cippi, ...) di valore storico-tradizionale;

sia conservato l'assetto figurativo delle dotazioni vegetazionali di corredo di valore storico-tradizionale;

---

per la viabilità non asfaltata sia mantenuta l'attuale finitura del manto stradale; nella necessità di inserire nuove pavimentazioni stradali dovranno essere utilizzati materiali e tecniche coerenti con il carattere (di naturalità e di ruralità) del contesto; 3.c.12. Gli interventi incidenti sull'assetto idrogeologico che comportano trasformazioni della maglia agraria e dei suoli agricoli sono ammessi a condizione che:

- garantiscano l'assetto idrogeologico e la salvaguardia delle opere di sistemazione idraulico agraria di particolare interesse storico e/o paesaggistico riconosciute e si inseriscano nel contesto paesaggistico agrario secondo principi di coerenza (forma, proporzioni e orientamento);
  - sia garantita la continuità della viabilità interpodereale sia per finalità di servizio allo svolgimento delle attività agricole sia per finalità di fruizione del paesaggio rurale. Gli eventuali nuovi percorsi dovranno essere coerenti con il contesto paesaggistico per localizzazione, dimensioni, finiture, equipaggiamento vegetale, evitando la banalizzazione dell'uso del cipresso e l'utilizzo di specie non coerenti con il contesto rurale;
  - sia tutelata l'efficienza dell'infrastrutturazione ecologica, ove presente, costituita da elementi vegetali lineari (siepi, siepi alberate, vegetazione ripariale) e puntuali (piccoli nuclei forestali, grandi alberi camporili, piccoli laghetti e pozze);
- siano limitati i rimodellamenti della configurazione orografica preesistente (livellamenti) che provochino l'eliminazione complessiva delle opere di sistemazione e regimentazione dei suoli.

3.c.13. Gli interventi di trasformazione del patrimonio edilizio rurale e delle relative aree pertinenziali sono ammessi a condizione che:

- venga mantenuta la relazione spaziale funzionale e percettiva tra insediamento (piccolo nucleo di crinale o di poggio, villa-fattoria,...) e paesaggio agrario circostante, storicamente strutturante il contesto territoriale;
- eventuali progetti di recupero devono garantire la conservazione dei valori della tipologia storica di riferimento;
- siano conservati gli aspetti esteriori, utilizzando soluzioni formali, materiali e cromie compatibili e coerenti e mantenendo l'unitarietà delle aree libere; inoltre siano preservate le opere complementari, compresi gli annessi e quant'altro concorre a definirne il valore identitario);
- l'installazione di nuovi impianti, l'adeguamento e/o rifacimento di quelli preesistenti siano previsti secondo soluzioni di adeguata qualità progettuale, con l'adozione di soluzioni tecnologiche compatibili con i valori paesaggistici, privilegiando i sistemi di tipo centralizzato;
- gli interventi per il miglioramento del risparmio energetico siano realizzati nel rispetto dei caratteri architettonici ed edilizi aventi valore storico-tradizionale, privilegiando soluzioni che inseriscano i nuovi spessori a ridosso di pareti interne e all'intradosso dei solai;
- nella realizzazione di tettoie, recinzioni, garage e schermature, viabilità di servizio, corredi vegetazionali, elementi di arredo nelle aree pertinenziali, sia garantito il mantenimento dei caratteri di ruralità, delle relazioni spaziali, funzionali e percettive con l'edificato e con il contesto.
- l'installazione degli impianti per la produzione di energia da pannelli fotovoltaici e solari sia progettata in relazione alle caratteristiche dell'immobile e alle visuali intercettate; non preveda il mero appoggio di elementi sulla copertura, a favore di una confacente integrazione, impiegando adeguate soluzioni tecnologiche, geometriche, cromatiche e di messa in opera, affinché non siano visibili gli elementi di bordo e di supporto. I serbatoi o altri elementi accessori andranno posti all'interno dei volumi costruiti;
- siano garantiti il recupero e il mantenimento della viabilità storica.

3.c.14. I nuovi edifici rurali a carattere residenziale siano realizzati: - in coerenza con le modalità insediative storicamente consolidate lette nelle componenti e relazioni principali (allineamenti, gerarchie dei percorsi, relazioni tra percorsi, edificato e spazi aperti) e con le tipologie edilizie appartenenti alla tradizione dei luoghi; - privilegiando la semplicità delle soluzioni d'impianto, le proporzioni degli edifici tradizionali riferibili a modelli locali e assecondando la morfologia del terreno limitando gli interventi di sbancamento, privilegiando la semplicità delle soluzioni d'impianto, le proporzioni degli edifici tradizionali riferibili a modelli locali e assecondando la morfologia del terreno limitando gli interventi di sbancamento, privilegiando l'utilizzo della viabilità esistente.

3.c.15. I nuovi annessi agricoli, compresi quelli per l'agricoltura amatoriale, siano realizzati:

- assecondando la morfologia del terreno e limitando gli interventi di sbancamento;
- non interferendo negativamente con i manufatti di valore storico e architettonico e loro aree di pertinenza;
- con il ricorso a soluzioni tecnologiche e materiali che assicurino la 3.c.17. Nella progettazione delle cantine siano evitate soluzioni monumentali e fuori scala dei fronti, e i piazzali di pertinenza siano migliore integrazione paesaggistica privilegiando edilizia eco- compatibile e favorendo la reversibilità dell'installazione, la riciclabilità delle componenti riutilizzabili e il risparmio energetico relativo all'intero ciclo di vita.

3.c.16. Non sono ammessi gli interventi che trasformino le serre esistenti e i manufatti temporanei in volumetrie edificate.

#### **4 - Elementi della percezione**

4.c.1. Gli interventi di trasformazione sono ammessi a condizione che non interferiscano negativamente con le visuali panoramiche, limitandole o ocludendole e sovrapponendosi in modo incongruo con gli elementi significativi del paesaggio.

4.c.2. Inoltre si fa condizione che:

- i cartelloni, i totem e le altre strutture di varia tipologia a carattere pubblicitario non interferiscano con le visuali principali e/o panoramiche e non devono essere collocati in prossimità dei beni architettonici tutelati;
- la cartellonistica e i corredi agli impianti stradali siano compatibili (per dimensione, tipologia e materiali) coi caratteri dei luoghi, garantendo il mantenimento e il miglioramento delle visuali principali e/o panoramiche;
- i sistemi e i metodi di illuminazione pubblica e privata prospicienti la pubblica via e gli spazi pubblici in generale garantiscano la qualità e la compatibilità con il contesto evitando l'esaltazione scenografica del singolo edificio, a favore di una luce diffusa e soffusa.

4.c.3. Non sono consentiti interventi che comportino:

- la rimozione lungo tutti i percorsi storici, dei muri di pietrame a secco e di tutte le sistemazioni di varia natura di matrice storica rilevante, compresi i manufatti di corredo, quali elementi fondamentali di caratterizzazione degli assetti paesaggistici;
- la privatizzazione dei punti di vista (belvedere) accessibili e godibili alla pubblica fruizione;
- la realizzazione di nuovi depositi a cielo aperto, compreso l'ampliamento di quelli esistenti, che interferiscano negativamente con le visuali panoramiche ad eccezione di quelli riconducibili ad attività di cantiere. Sono ammessi in tutti i casi in cui adottino soluzioni atte a minimizzarne l'impatto visivo, al fine di non compromettere gli elementi valoriali identificati nella scheda.

4.c.4. L'inserimento di manufatti non dovrà interferire negativamente o limitare le visuali panoramiche. Le strutture per la cartellonistica e la segnaletica non indispensabile per la sicurezza stradale dovranno armonizzarsi per posizione, dimensione e materiali con il contesto paesaggistico e mantenere l'integrità percettiva delle visuali panoramiche l'inserimento di manufatti (ivi incluse le strutture per la cartellonistica e la segnaletica non indispensabile per la sicurezza stradale) che possano interferire negativamente o limitare le visuali panoramiche che si aprono da e verso le colline e la campagna.

4.c.5. Sono da escludere interventi di trasformazione, compresi i muri di recinzione o altre barriere visive, tali da occludere i varchi visuali verso le emergenze valoriali riconosciute dalla scheda di vincolo.

4.c.6. La realizzazione di piscine potrà avvenire solo in spazi liberi o comunque privi di alberature d'alto fusto di pregio, dovrà prevedere l'impiego di materiali tradizionali, di interventi di mitigazione; gli apparati tecnici dovranno essere completamente interrati.

### **Articolo 8 I fiumi, i torrenti, i corsi d'acqua iscritti negli elenchi previsti dal R.D. 11 dicembre 1933, n.1775, e le relative sponde o piedi degli argini per una fascia di 150 metri ciascuna (art.142. c.1, lett. c, Codice).**

#### **8.3. Prescrizioni**

a - Fermo restando il rispetto dei requisiti tecnici derivanti da obblighi di legge relativi alla sicurezza idraulica, gli interventi di trasformazione dello stato dei luoghi sono ammessi a condizione che:

1 - non compromettano la vegetazione ripariale, i caratteri ecosistemici caratterizzanti il paesaggio fluviale e i loro livelli di continuità ecologica; 2 - non impediscano l'accessibilità al corso d'acqua, la sua manutenzione e la possibilità di fruire delle fasce fluviali;

3 - non impediscano la possibilità di divagazione dell'alveo, al fine di consentire il perseguimento di condizioni di equilibrio dinamico e di configurazioni morfologiche meno vincolate e più stabili;

4 - non compromettano la permanenza e la riconoscibilità dei caratteri e dei valori paesaggistici e storico-identitari dei luoghi, anche con riferimento a quelli riconosciuti dal Piano Paesaggistico.

b - Le trasformazioni sul sistema idrografico, conseguenti alla realizzazione di interventi per la mitigazione del rischio idraulico, necessari per la sicurezza degli insediamenti e delle infrastrutture e non diversamente localizzabili, sono ammesse a condizione che sia garantito, compatibilmente con le esigenze di funzionalità idraulica, il mantenimento dei caratteri e dei valori paesaggistici, anche con riferimento a quelli riconosciuti dal Piano Paesaggistico.

c - Gli interventi di trasformazione, compresi gli adeguamenti e gli ampliamenti di edifici o infrastrutture esistenti, ove consentiti, e fatti salvi gli interventi necessari alla sicurezza idraulica, sono ammessi a condizione che:

1 - mantengano la relazione funzionale e quindi le dinamiche naturali tra il corpo idrico e il territorio di pertinenza fluviale;

2 - siano coerenti con le caratteristiche morfologiche proprie del contesto e garantiscano l'integrazione paesaggistica, il mantenimento dei caratteri e dei valori paesaggistici, anche con riferimento a quelli riconosciuti dal Piano Paesaggistico;

3 - non compromettano le visuali connotate da elevato valore estetico percettivo;

4 - non modifichino i caratteri tipologici e architettonici del patrimonio insediativo di valore storico ed identitario;

5 - non occludano i varchi e le visuali panoramiche, da e verso il corso d'acqua, che si aprono lungo le rive e dai tracciati accessibili al pubblico e non concorrano alla formazione di fronti urbani continui.

d - Le opere e gli interventi relativi alle infrastrutture viarie, ferroviarie ed a rete (pubbliche e di interesse pubblico), anche finalizzate all'attraversamento del corpo idrico, sono ammesse a condizione che il tracciato dell'infrastruttura non comprometta i caratteri morfologici, idrodinamici ed ecosistemici del corpo idrico e garantiscano l'integrazione paesaggistica, il mantenimento dei valori identificati dal Piano Paesaggistico e il minor impatto visivo possibile.

e - Le nuove aree destinate a parcheggio fuori dalle aree urbanizzate sono ammesse a condizione che gli interventi non comportino aumento dell'impermeabilizzazione del suolo e siano realizzati con tecniche e materiali ecocompatibili evitando l'utilizzo di nuove strutture in muratura.

f - La realizzazione di nuove strutture a carattere temporaneo e rimovibili, ivi incluse quelle connesse alle attività turistico-ricreative e agricole, è ammessa a condizione che gli interventi non alterino negativamente la qualità percettiva, dei luoghi, l'accessibilità e la fruibilità delle rive, e prevedano altresì il ricorso a tecniche e materiali ecocompatibili, garantendo il ripristino dei luoghi e la riciclabilità o il recupero delle componenti utilizzate.

g - Non sono ammesse nuove previsioni, fuori dal territorio urbanizzato, di:

- edifici di carattere permanente ad eccezione degli annessi rurali;
- depositi a cielo aperto di qualunque natura che non adottino soluzioni atte a minimizzare l'impatto visivo o che non siano riconducibili ad attività di cantiere;

- discariche e impianti di incenerimento dei rifiuti autorizzati come impianti di smaltimento (All.B parte IV del D.Lgs. 152/06).

Sono ammessi alle condizioni di cui alla precedente lett c) punti 2 , 3, 4 e 5:

- gli impianti per la depurazione delle acque reflue;

- impianti per la produzione di energia;
- gli interventi di rilocalizzazione di strutture esistenti funzionali al loro allontanamento dalle aree di pertinenza fluviale e alla riqualificazione di queste ultime come individuato dagli atti di pianificazione.
- h - Non è ammesso l'inserimento di manufatti (ivi incluse le strutture per la cartellonistica e la segnaletica non indispensabili per la sicurezza stradale) che possano interferire negativamente o limitare le visuali panoramiche.

**Articolo 12 I territori coperti da foreste e da boschi, ancorché percorsi o danneggiati dal fuoco, e quelli sottoposti a vincolo di rimboscimento, come definiti dall'articolo 2, commi 2 e 6, del decreto legislativo 18 maggio 2001, n. 227. (art.142. c.1, lett. g, Codice)**

**12.3. Prescrizioni**

a - Gli interventi di trasformazione, compresi quelli urbanistici ed edilizi, ove consentiti, sono ammessi a condizione che:

1 - non comportino l'alterazione significativa permanente, in termini qualitativi e quantitativi, dei valori ecosistemici e paesaggistici (con particolare riferimento alle aree di prevalente interesse naturalistico e delle formazioni boschive che "caratterizzano figurativamente" il territorio), e culturali e del rapporto storico e percettivo tra ecosistemi forestali, agroecosistemi e insediamenti storici. Sono comunque fatti salvi i manufatti funzionali alla manutenzione e coltivazione del patrimonio boschivo o alle attività antincendio, nonché gli interventi di recupero degli edifici esistenti e le strutture rimovibili funzionali alla fruizione pubblica dei boschi;

2 - non modifichino i caratteri tipologici-architettonici del patrimonio insediativo di valore storico ed identitario, mantenendo la gerarchia tra gli edifici (quali ville, fattorie, cascine, fienili, stalle);

3 - garantiscano il mantenimento, il recupero e il ripristino dei valori paesaggistici dei luoghi, anche tramite l'utilizzo di soluzioni formali, finiture esterne e cromie compatibili con i caratteri del contesto paesaggistico.

b - Non sono ammessi:

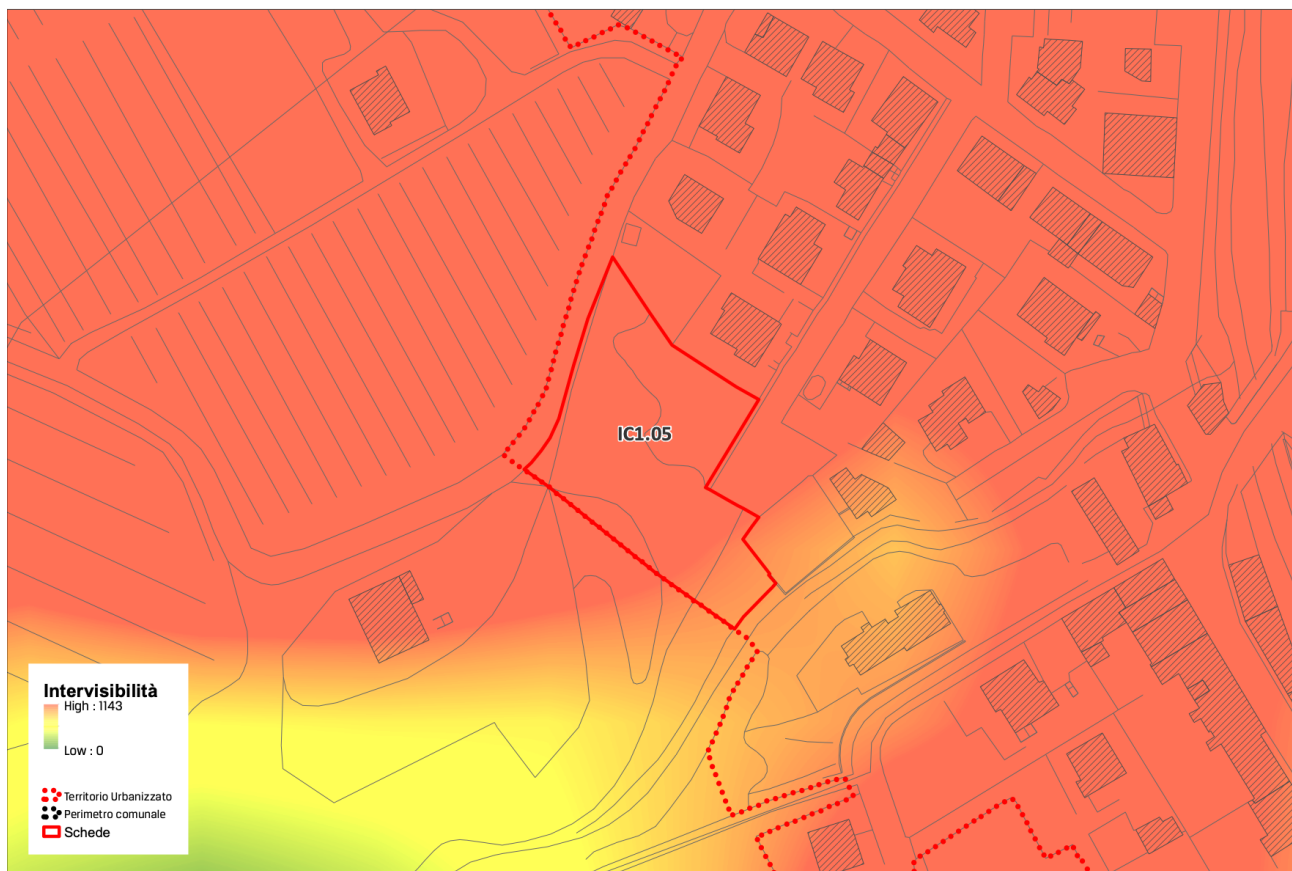
1 - nuove previsioni edificatorie che comportino consumo di suolo all'interno delle formazioni boschive costiere che "caratterizzano figurativamente" il territorio, e in quelle planiziarie, così come riconosciuti dal Piano Paesaggistico nella "Carta dei boschi planiziarie e costiere" di cui all'Abaco regionale della Invariante "I caratteri ecosistemici dei paesaggi", ad eccezione delle infrastrutture per la mobilità non diversamente localizzabili e di strutture a carattere temporaneo e rimovibile;

2 - l'inserimento di manufatti (ivi incluse le strutture per la cartellonistica e la segnaletica non indispensabili per la sicurezza stradale) che possano interferire o limitare negativamente le visuali panoramiche.

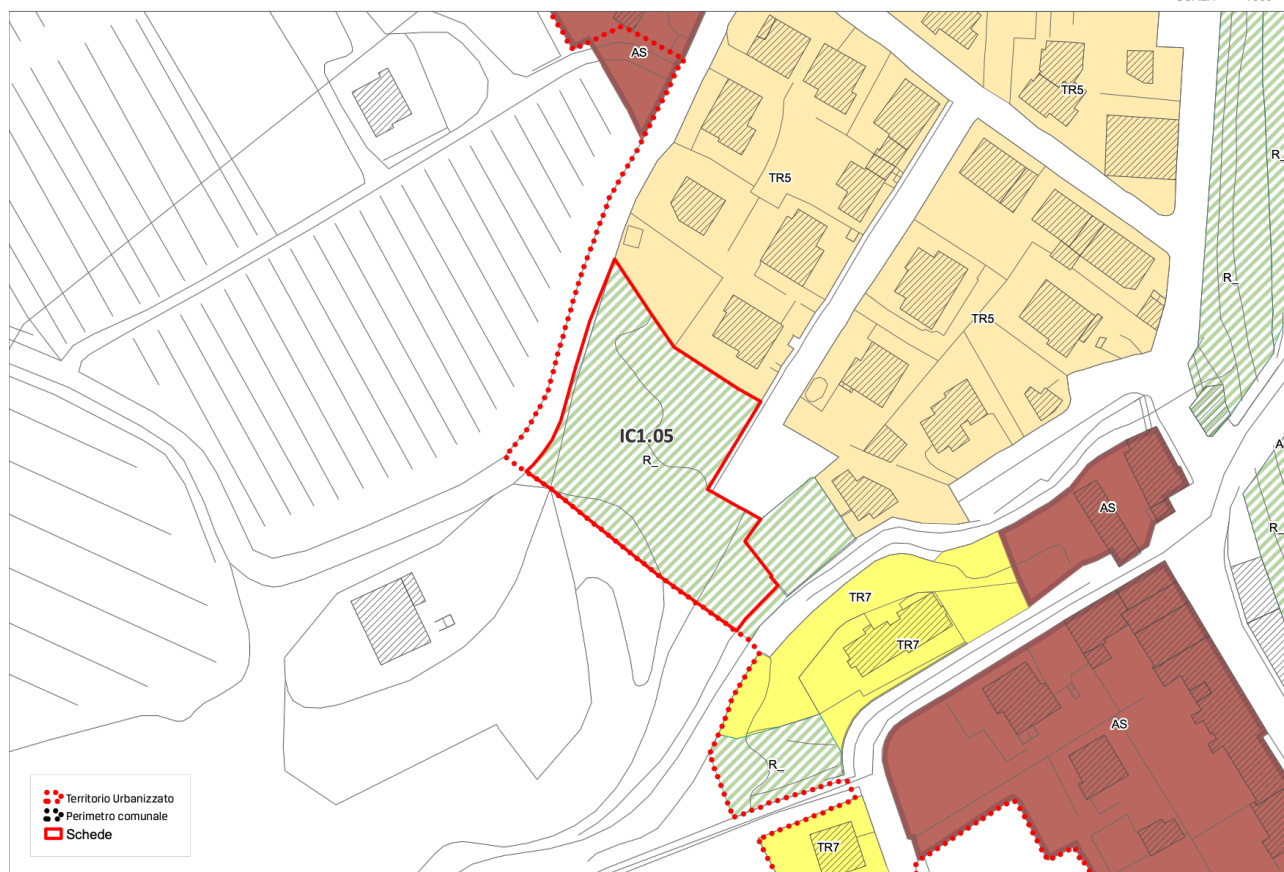
IC1.05

INTERVISIBILITA'

SCALA 1000







ZONA	<b>T.R.5 TESSUTO PUNTIFORME</b>
	<p>Tessuti a bassa densità, localizzati ai margini dei nuclei urbani, caratterizzati da edifici mono e bifamiliari, o comunque edifici pluripiano di modeste altezze, isolati su lotto e circondati da pertinenze private liberamente sistemate a verde o pavimentate e separate da recinzioni di vario genere. La formazione di tali tessuti avviene prevalentemente per addizioni singole con debole o assente organizzazione in isolati e con parziale o assente gerarchizzazione dei percorsi viari.</p> <p>Rapporto con la strada e grado di complessità funzionale: rapporto con la strada non diretto ma mediato dagli spazi di pertinenza prevalentemente privati e recintati. Totale prevalenza di funzioni residenziali e assenza di spazi pubblici e di servizi.</p> <p>Tipo edilizio prevalente: edifici mono e bifamiliari, isolati su lotto o a schiera, talvolta edifici pluripiano di modeste altezze isolati su lotto.</p> <p>Collocazione e margini: tale tessuto è collocato prevalentemente in aree periurbane, al confine degli insediamenti. Il margine non è chiaramente definito, talvolta è totalmente assente e al massimo è rappresentato da una strada secondaria che divide il tessuto dal territorio aperto.</p>
VALORI ED OPPORTUNITÀ	Persistenza di caratteri rurali/naturali sui margini e in alcune aree intercluse nel tessuto.
	Presenza di varchi visivi ed affacci diretti sul territorio aperto.
	Possibilità di organizzare un progetto di paesaggio per la costruzione di un margine integrato da un lato con l'urbano e dall'altro con il rurale.spazi aperti interclusi e aree dismesse e/o degradate

	Presenza di aree intercluse non edificate, talvolta verdi o ancora coltivate, e di aree pertinenziali parzialmente verdi, che concorrono ad una buona dotazione di verde e rappresentano una potenziale risorsa nella definizione della rete ecologica urbana, nella riorganizzazione paesaggistica del margine e nella organizzazione di cunei verdi
	Viabilità principale leggibile, con possibilità di strutturazione di boulevards urbani (spazio pubblico).
	Presenza di aree aperte come slarghi e parcheggi utili nella strutturazione di una rete di spazi pubblici. qualità urbana e dell'architettura
	Alta dotazione di spazi verdi.
	La struttura minuta e ripetitiva, anche se stilisticamente eterogenea e con dislivelli qualitativi, rende il tessuto riconoscibile.
CRITICITÀ'	Retri urbani di scarsa qualità e/o degradati
	Critici impatti visivi e percettivi, soprattutto nel caso del sottotipo 5.2 Tessuto puntiforme collinare
	Presenza di aree residuali libere intercluse al tessuto edificato, talvolta verdi o ancora coltivate, ma in situazioni di degrado e assenza di adeguata manutenzione
	Tessuto monofunzionale con totale assenza di spazi pubblici e servizi.
	Qualità non adeguata delle aree aperte ad uso collettivo (marciapiedi, parcheggi, slarghi).
	Tessuto isotropo governato prevalentemente dalla parcellizzazione fondiaria.
	I processi di costruzione dei manufatti sono quasi direttamente controllati dai proprietari, l'unica regola che disciplina l'arbitrarietà della localizzazione delle unità mono e bifamiliari sul lotto è la distanza dai confini recintati.

**Scheda d'ambito n. 10 Chianti**  
**DISCIPLINA D'USO: OBIETTIVI DI QUALITÀ' E DIRETTIVE**

**Obiettivo 1**

**Tutelare, riqualificare e valorizzare la struttura insediativa di lunga durata, improntata sulla regola morfologica di crinale e sul sistema della fattoria appoderata, strettamente legato al paesaggio agrario**

1.1 - mantenere la leggibilità della struttura insediativa di crinale, evitando nuove espansioni che alterino l'integrità morfologica e percettiva dei nuclei storici, nonché la loro relazione con il supporto geomorfologico; tutelare, altresì, le visuali panoramiche che riguardano tali insediamenti e i rapporti di reciproca intervisibilità

1.2 - tutelare l'integrità morfologica e architettonica degli aggregati minori e dei manufatti edilizi di valore storico/ testimoniale o di carattere tradizionale (pievi, borghi e fortificazioni, ville fattoria, case coloniche), e la relazione tra questi e il loro intorno territoriale, anche evitando la separazione fra edifici e fondo agricolo

1.3 - tutelare le relazioni fra viabilità storica e supporto geomorfologico, assicurando che eventuali modifiche del tracciato stradale posto sulle dorsali mantengano una posizione di crinale e si adattino alla morfologia del terreno. Tutelare e riqualificare le relazioni tra viabilità storica e territorio agricolo mediante la conservazione o ricostituzione del corredo arboreo, dei manufatti minori, delle opere di sostegno dei versanti

1.4 - contenere ulteriori espansioni urbane sia a carattere residenziale che artigianale/industriale nelle aree di pianura e fondovalle (in particolare della Pesa e della Greve), al di fuori del territorio urbanizzato. Nelle aree di margine degli insediamenti, favorire la riqualificazione morfologica e funzionale attraverso forme di integrazione tra tessuto costruito e rurale. Relativamente a complessi edilizi e aree caratterizzate da aspetti di degrado e disomogeneità (con particolare riferimento alle zone del Ferrone, Il Meleto, Sambuca, Testi), favorire interventi volti al superamento di tali criticità, alla mitigazione degli impatti paesistici, al miglioramento della qualità degli spazi aperti

1.5 - assicurare che i nuovi interventi:  
siano opportunamente inseriti nel contesto paesaggistico senza alterarne la qualità morfologica e percettiva;  
siano coerenti per tipi edilizi, materiali, colori e altezze;  
rispettino le regole insediative e architettoniche storiche;  
tengano conto della qualità delle visuali, degli scorci paesistici e dei punti panoramici;  
contribuiscano all'incremento degli spazi pubblici in termini di quantità e qualità morfologica

1.6 - nella progettazione di infrastrutture e altri manufatti permanenti di servizio alla produzione anche agricola, perseguire la migliore integrazione paesaggistica valutando la compatibilità con la morfologia dei luoghi e con gli assetti idrogeologici ed evitando soluzioni progettuali che interferiscano visivamente con gli elementi del sistema insediativo storico

1.7 - favorire il potenziamento di una rete di fruizione lenta del territorio, valorizzando viabilità minore e sentieri esistenti, compresi i percorsi di fondovalle, e qualificando nuclei storici e borghi rurali come nodi e punti di sosta di un sistema di itinerari.

## **Obiettivo 2**

**Tutelare e riqualificare il territorio agroforestale, con particolare riferimento ai caratteri di diversificazione colturale, complessità e articolazione della maglia agraria, alla qualità paesistica ed ecologica delle coperture forestali, nonché al mantenimento in efficienza del reticolo idrografico**

2.1 - valorizzare i caratteri del paesaggio chiantigiano favorendo il mantenimento di un'agricoltura innovativa che coniughi competitività economica con ambiente e paesaggio

2.2 - garantire la riconoscibilità, ove ancora presente, del sistema dei manufatti edilizi e delle infrastrutture, anche minori, di impianto storico evitando trasformazioni che ne snaturino il contesto

2.3 - negli interventi di rimodellamento, soggetti ad autorizzazione idrogeologica ed incidenti sull'assetto idrogeomorfologico, garantire, nel caso di modifiche sostanziali della maglia agraria, che le soluzioni funzionali individuate siano coerenti (per forma e dimensione) con il contesto paesaggistico prevedendo altresì adeguate dotazioni ecologiche in grado di migliorarne i livelli di permeabilità

2.4 - negli interventi di nuova edificazione assicurare la coerenza con il contesto paesaggistico per forma dimensione e localizzazione

2.5 - riqualificare i contesti interessati da fenomeni di semplificazione dell'infrastrutturazione ecologica e paesaggistica anche al fine di mantenere e recuperare le direttrici di connettività ecologica;

2.6 - garantire l'equilibrio idrogeologico valutando modalità di impianto che assecondino la morfologia del suolo e prevedendo, ove necessario, l'interruzione delle pendenze più lunghe anche al fine di contenere i fenomeni erosivi;

2.7 - tutelare il valore paesistico ed ecologico delle aree boscate con particolare riferimento ai Monti del Chianti, caratterizzati da densi boschi di latifoglie, piccoli nuclei agricoli montani e dalla dominanza di arbusteti e abetine d'impianto sul sistema di crinale attuando la gestione forestale sostenibile

Orientamenti per punto 2.7:

- preservare i boschi di valore patrimoniale inclusi nei nodi primari e secondari della rete ecologica forestale, individuati nella carta della rete ecologica, in particolare concentrati nelle porzioni sommitali dei Monti del Chianti tra il Monte Calvo, a sud, il Monte san Michele e il passo del Sugame a nord, favorendo la gestione forestale sostenibile e il recupero dei castagneti da frutto;
  - contrastare i processi di abbandono degli ambienti agro-pastorali con conseguente espansione del bosco sui terreni scarsamente mantenuti, con particolare attenzione ai residuali ambienti aperti del crinale (area tra M.te Domini e M.te San Michele) e alle corone o fasce di territorio agricolo poste attorno ai nuclei storici di Torvoli, Badiaccia a Montemuro, Badia a Coltibuono, Montegrossi, Nusenna, S. Vincenti, tra Casale e Castello di Lamole e verso Lucolena;
  - favorire la gestione forestale sostenibile delle matrici forestali della rete ecologica ed il recupero dei castagneti da frutto;
- riqualificare i siti estrattivi dismessi, in particolare con misure per ridurre l'impatto visivo e prevenire possibili dissesti di natura franosa.

2.8 - tutelare i valori paesistici, ecologici ed idrogeomorfologici dei sistemi di Fondovalle, in particolare della Greve e della Pesa, così come individuati nella carta dei sistemi morfogenetici

Orientamenti per punto 2.8:

- limitare i fenomeni di artificializzazione e impermeabilizzazione dei suoli (anche al fine di favorire la ricarica degli acquiferi) e la frammentazione delle superfici agricole a opera di infrastrutture o di altri interventi di urbanizzazione;
- migliorare la qualità ecosistemica complessiva degli ambienti fluviali e il loro grado di continuità ecologica trasversale e longitudinale, riducendo i processi di artificializzazione degli alvei, delle sponde e delle aree di pertinenza fluviale, con priorità per l'area classificata come "corridoio ecologico fluviale da riqualificare.